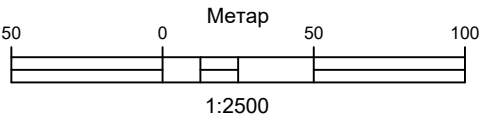


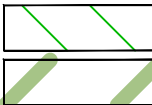
ИЗМЕНЕ И ДОПУНЕ ПЛАНА ГЕНЕРАЛНЕ РЕГУЛАЦИЈЕ НАСЕЉА БЕОЧИН



- НАЦРТ -

ОПШТИ И ПОСЕБНИ УСЛОВИ И  
МЕРЕ ЗАШТИТЕ ПРИРОДНОГ И КУЛТУРНОГ НАСЛЕЂА

ЗАШТИТА ПРИРОДЕ



ЗАШТИТНА ЗОНА НП "ФРУШКА ГОРА"  
ИРА ПОДРУЧЈЕ





ГРАНИЦА ОБУХВАТА ИЗМЕНА И ДОПУНА ПЛАНА ГЕНЕРАЛНЕ РЕГУЛАЦИЈЕ НАСЕЉА БЕОЧИН



ОЗНАКА ЛОКАЦИЈЕ



ГРАНИЦА ГРАЂЕВИНСКОГ ЗЕМЉИШТА У ГРАЂЕВИНСКОМ ПОДРУЧЈУ НАСЕЉА

НОСИЛАЦ ИЗРАДЕ ПЛАНА		ОПШТИНА БЕОЧИН		Печат и потпис:
		ОВЛАШЋЕНО ЛИЦЕ:		
ОБРАЂИВАЧ		ЈП ЗАВОД ЗА УРБАНИЗАМ ВОЈВОДИНЕ		Печат и потпис:
		ДИРЕКТОР: ПРЕДРАГ КНЕЖЕВИЋ, дипл.правник		
		ПОМОЋНИК ДИРЕКТОРА: мр ВЛАДИМИР ПИХЛЕР, дипл.инж.арх.		
НАЗИВ ПЛАНА	ИЗМЕНЕ И ДОПУНЕ ПЛАНА ГЕНЕРАЛНЕ РЕГУЛАЦИЈЕ НАСЕЉА БЕОЧИН			
НАЗИВ КАРТЕ	ОПШТИ И ПОСЕБНИ УСЛОВИ И МЕРЕ ЗАШТИТЕ ПРИРОДНОГ И КУЛТУРНОГ НАСЛЕЂА			
ОДГОВОРНИ УРБАНИСТА	ЗОРИЦА БОШЊАЧИЋ, мастер инж. арх.		Печат и потпис:	
САРАДНИЦИ	НАТАША МЕДИЋ КОРОЛИЈА, мастер инж. пејз. арх.			
Е-2952	Размера: 1:2500		Датум: Октобар 2025. год	
				Број листа: 2.12. IV - 1